
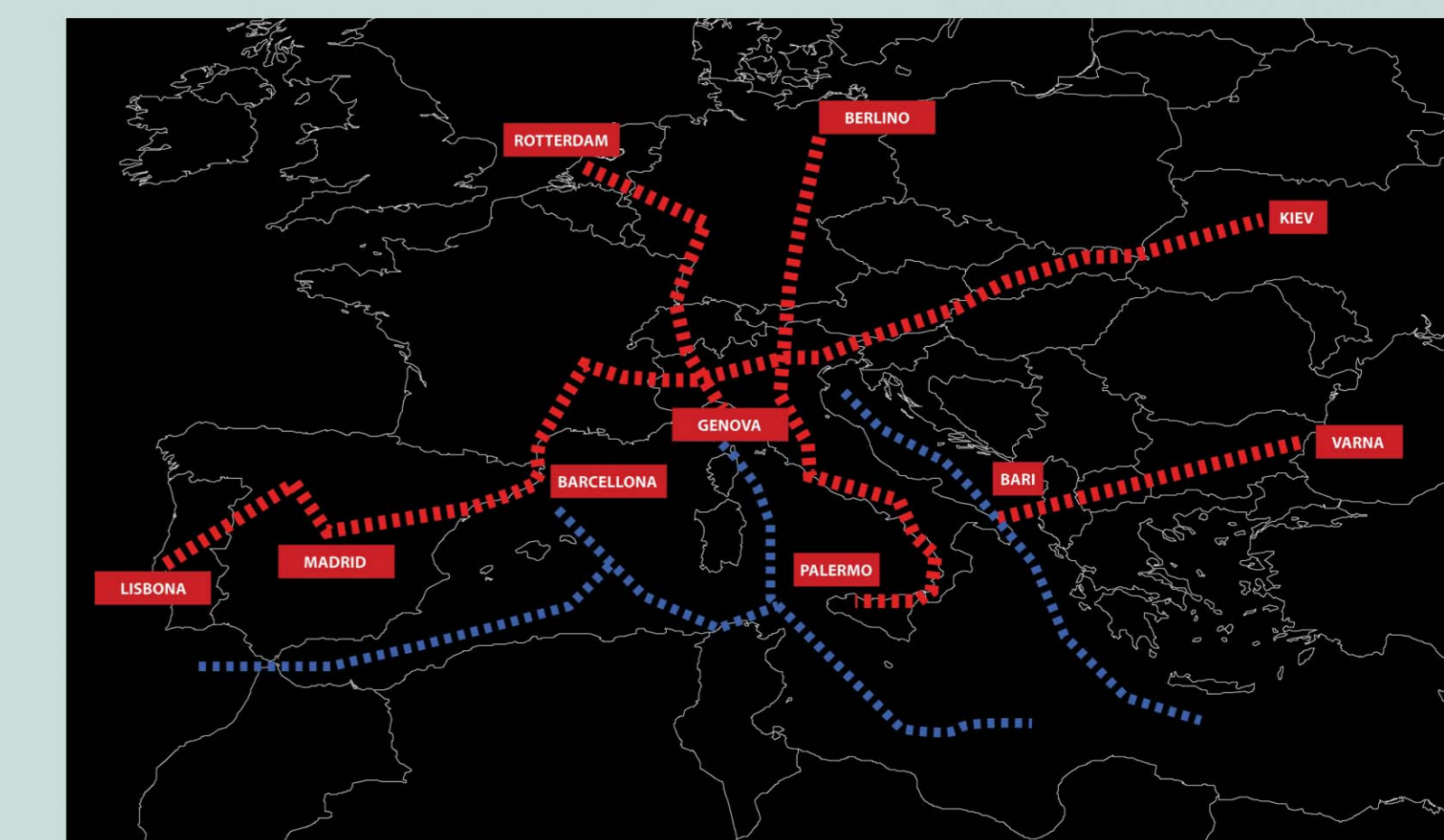
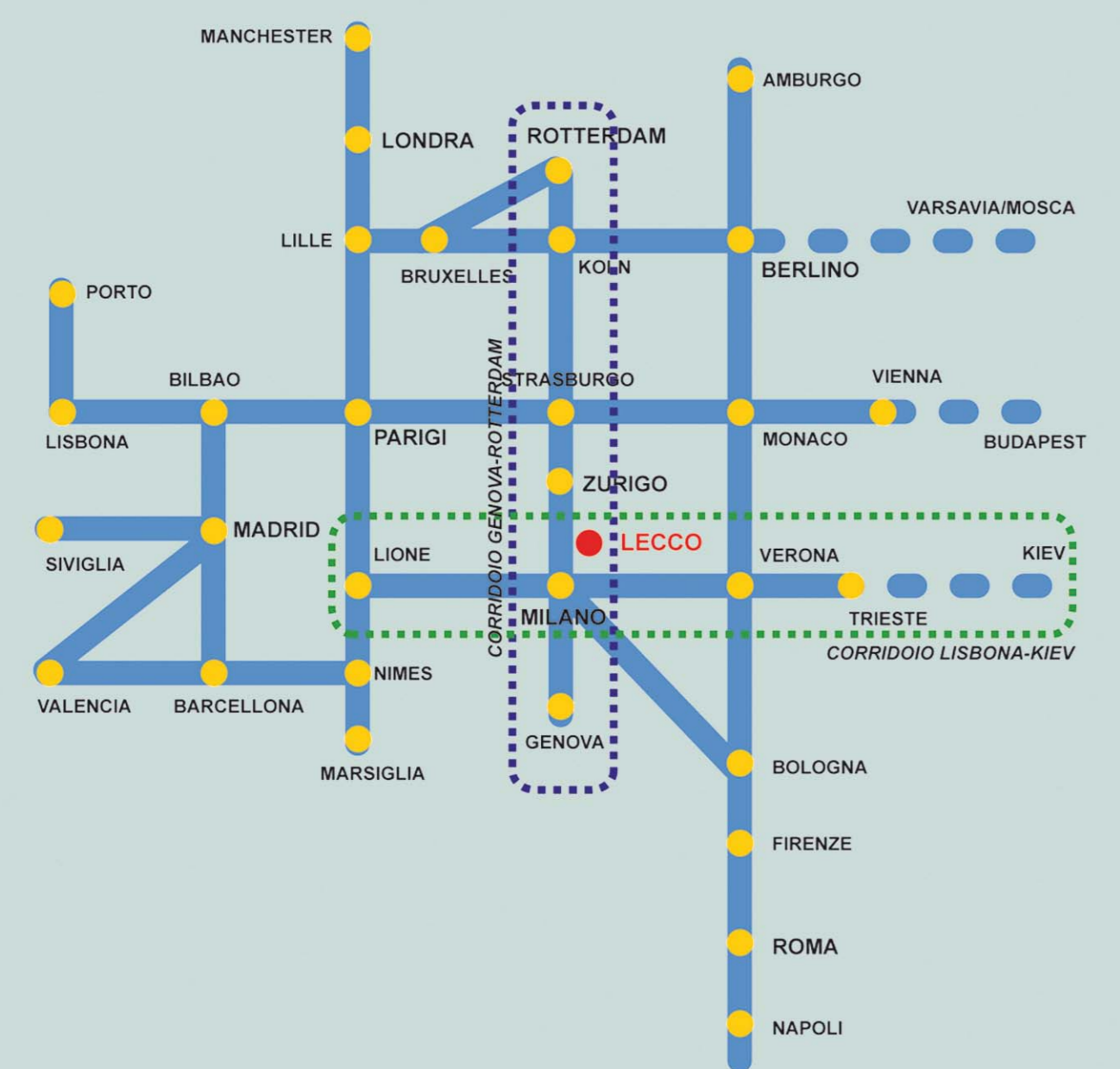


**INQUADRAMENTO TERRITORIALE**  
(\*) Fonte PTCP Lecco

- MOBILITA' SU GOMMA (\*)**
- Viabilità di grande comunicazione e di transito
  - Viabilità di grande comunicazione e di transito in galleria
  - Viabilità a prevalente servizio di insediamenti produttivi
  - Viabilità di progetto
  - Viabilità a prevalente servizio di insediamenti residenziali
  - Viabilità a prevalente vocazione di fruizione paesistica e ambientale
  - Viabilità con funzioni miste
  - Altre strade
  - Altra viabilità di progetto
- MOBILITA' SU FERRO (\*)**
- Linee ferroviarie
  - Stazioni ferroviarie
- CICLOVIE E TRASPORTO PUBBLICO (\*)**
- Linee di trasporto pubblico extraurbano
  - Piste ciclabili esistenti
  - Piste ciclabili di progetto
- MOBILITA' LACUALE (\*)**
- Linee di navigazione lacuale
  - Porti e attracchi
- IMPIANTI DI RISALITA**
- Principali funivie
  - Altri impianti a fune
  - Stazione funivia
  - Elisuperficie Ospedale
  - Piazzola elisoccorso 118
  - Aree per la localizzazione di attività ad elevata concentrazione di presenze (\*)

- RIFERIMENTI TERRITORIALI (\*)**
- Ambito lecchese (riferimento PTCP)
  - Area territoriale di Lecco
  - Altri comuni
  - Urbanizzato
  - Idrografia

**CORRIDOI TRANSEUROPEI**



Sistema di riferimento  
**UTM-WGS 84 - Fuso 32**  
Fonte dati:  
Comune di Lecco  
Provincia di Lecco  
Regione Lombardia

**PGT LC 2013**  
Piano di Governo del Territorio di Lecco

PRESENTAZIONE con Deliberazione C.C. n. 89 del 20 Dicembre 2013  
ADOSSATO con Deliberazione C.C. n. 1 del 25/04 Gennaio 2014  
APPROVATO con Deliberazione C.C. n. 43 del 30 Giugno 2014

UNICO VIRGINIO BRIVIO  
ASSISTENTE ALL'UFFICIO DEL TERRITORIO  
MARTINO MAZZOLENI  
DIRETTORE SETTORE PIANIFICAZIONE SVILUPPO TERRITORIALE TRANSPORTI AMBIENTE  
ANDREA POZZI

Data: dicembre 2013  
Rev: ottobre 2014

scala 1:30.000

**DP1**  
documento di piano

Inquadramento territoriale